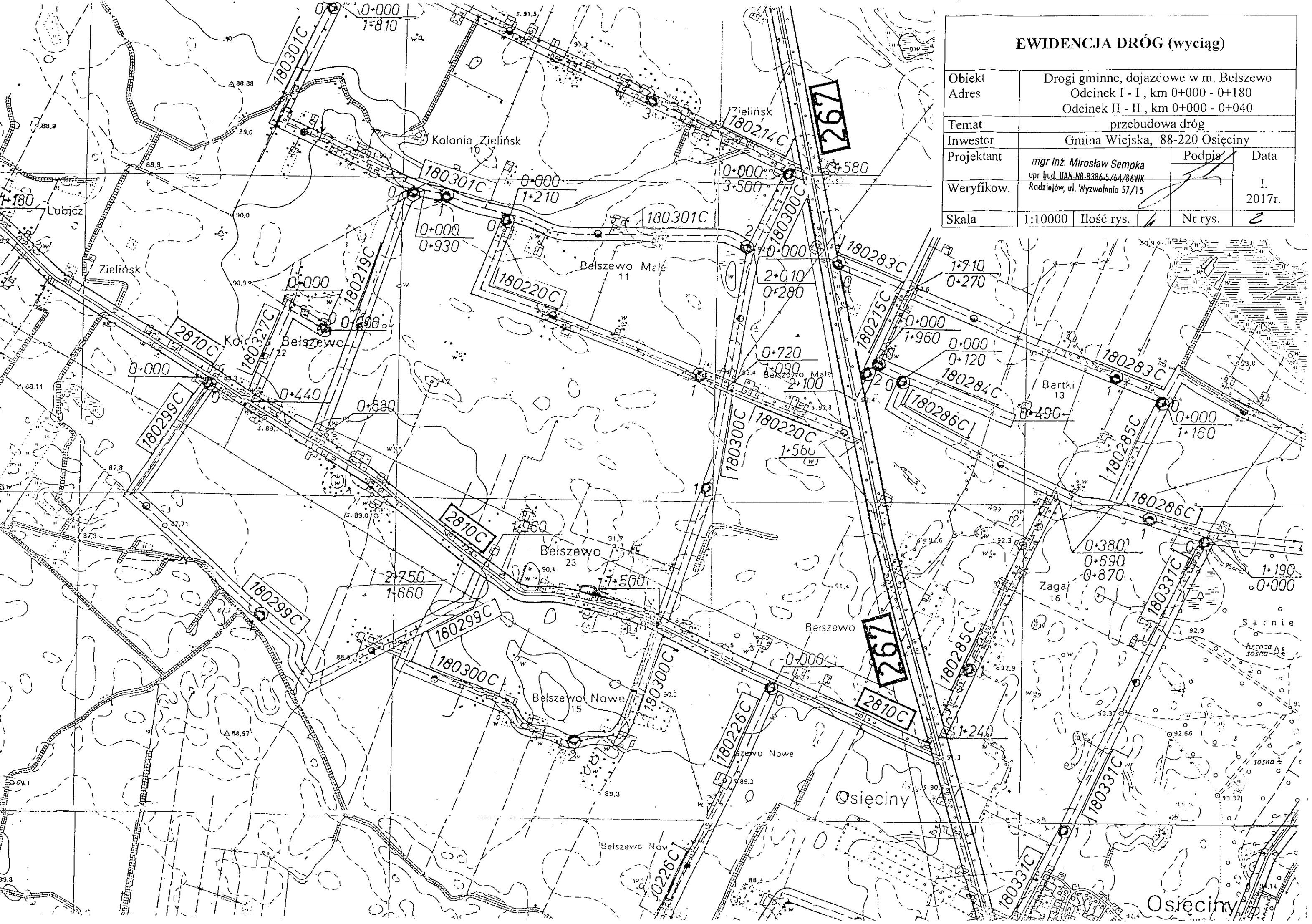


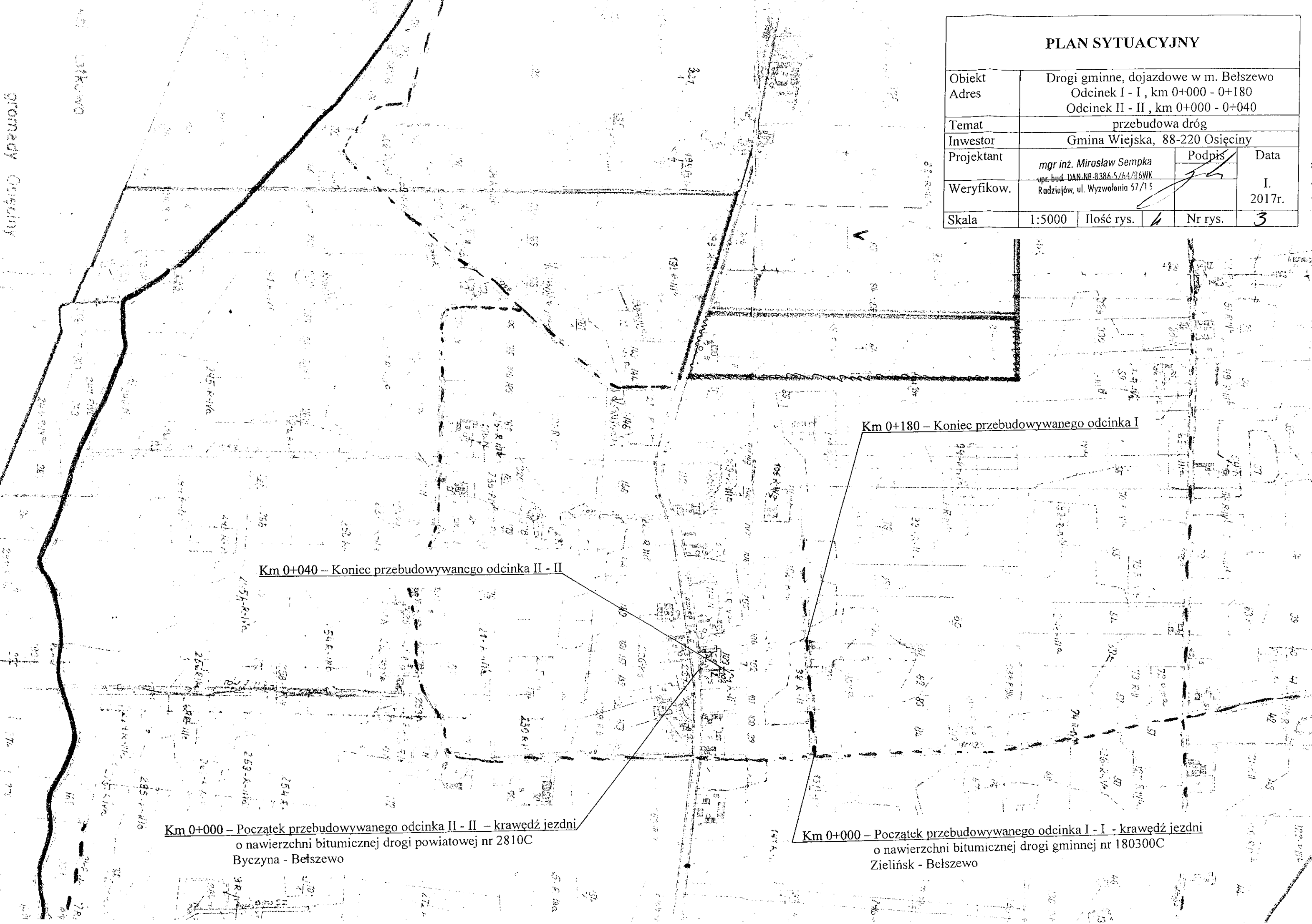
PLAN ORIENTACYJNY

Obiekt	Drogi gminne, dojazdowe w m. Belszewo				
Adres	Odcinek I - I , km 0+000 - 0+180 Odcinek II - II , km 0+000 - 0+040				
Temat	przebudowa dróg				
Inwestor	Gmina Wiejska, 88-220 Osiećciny				
Projektant	mgr inż. Mirosław Sempka upr. bud. UAN-NB-8386-5/64/86WK Radziejów, ul. Wyzwolenia 57/15			Podpis	Data I. 2017r.
Weryfikow.					
Skala	1:25000	Ilość rys.	4	Nr rys.	1

EWIDENCJA DRÓG (wyciąg)					
Objekt Adres	Drogi gminne, dojazdowe w m. Belszewo Odcinek I - I, km 0+000 - 0+180 Odcinek II - II, km 0+000 - 0+040				
Temat	przebudowa dróg				
Inwestor	Gmina Wiejska, 88-220 Osiećcyny				
Projektant	mgr inż. Mirosław Sempka upr. bud. UAN-NB-8386-5/64/86WK Radziejów, ul. Wyzwolenia 57/15		Podpis		Data
Weryfikator					I. 2017r.
Skala	1:10000	Ilość rys.	4	Nr rys.	2

Objekt Adres	Drogi gminne, dojazdowe w m. Bełszewo Odcinek I - I , km 0+000 - 0+180 Odcinek II - II , km 0+000 - 0+040				
Temat	przebudowa dróg				
Inwestor	Gmina Wiejska, 88-220 Osięciny				
Projektant	mgr inż. Mirosław Sempka upr. bud. UAN-NB-8386.5/64/86WK Radziejów, ul. Wyzwolenia 57/15		Podpis	Data	
Weryfikator				I. 2017r.	
Skala	1:10000	Ilość rys.	4	Nr rys.	2





PLAN SYTUACYJNY

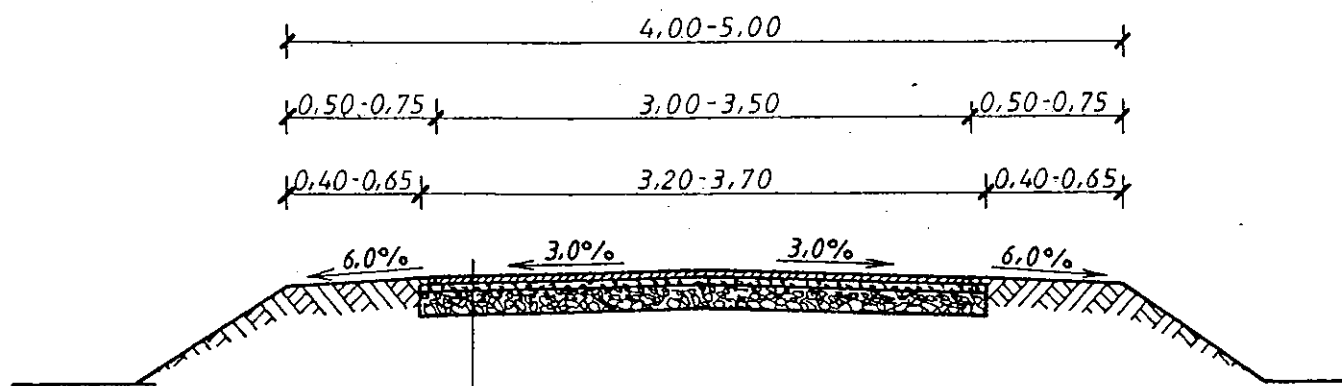
Obiekt	Drogi gminne, dojazdowe w m. Bełszewo				
Adres	Odcinek I - I , km 0+000 - 0+180				
	Odcinek II - II , km 0+000 - 0+040				
Temat	przebudowa dróg				
Inwestor	Gmina Wiejska, 88-220 Osięciny				
Projektant	mgr inż. Mirosław Sempka		Podpis	Data	
Weryfikow.	opr. bud. UAM-NB-8386-5/64/36WK				
	Radziejów, ul. Wyzwolenia 57/15				
Skala	1:5000	Ilość rys.	1	Nr rys.	3

Km 0+000 – Początek przebudowywanego odcinka II - II – krawędź jezdni
o nawierzchni bitumicznej drogi powiatowej nr 2810C
Buczyna - Bełszewo

Km 0+040 – Koniec przebudowywanego odcinka II - II

Km 0+000 – Początek przebudowywanego odcinka I - I - krawędź jezdni
o nawierzchni bitumicznej drogi gminnej nr 180300C
Zielińsk - Bełszewo

Km 0+180 – Koniec przebudowywanego odcinka I



- Powierzchniowe utwardzenie nawierzchni emulsja asfaltowa, niemodyfikowaną i grysami bazaltowymi 5/8
- Powierzchniowe utwardzenie nawierzchni emulsja asfaltowa, niemodyfikowaną i grysami bazaltowymi 8/12
- Warstwa wyrównawcza z tłucznia wapiennego 0/30 grubości śr. 4(6)cm
- Istniejąca podbudowa z tłucznia wapiennego

PRZEKRÓJ KONSTRUKCYJNY

Obiekt Adres	Drogi gminne, dojazdowe w m. Bełszewo Odcinek I - I, km 0+000 - 0+180 Odcinek II - II, km 0+000 - 0+040			
Temat	przebudowa dróg			
Inwestor	Gmina Wiejska, 88-220 Osiećciny			
Projektant	mgr inż. Mirosław Sempka upr. bud. UAN-NB-8386-5/54/86WK Radziejów, ul. Wyzwolenia 57/15	Podpis	Data	
Weryfikow.			I. 2017r.	
Skala	1:50	Ilość rys.	Nr rys.	